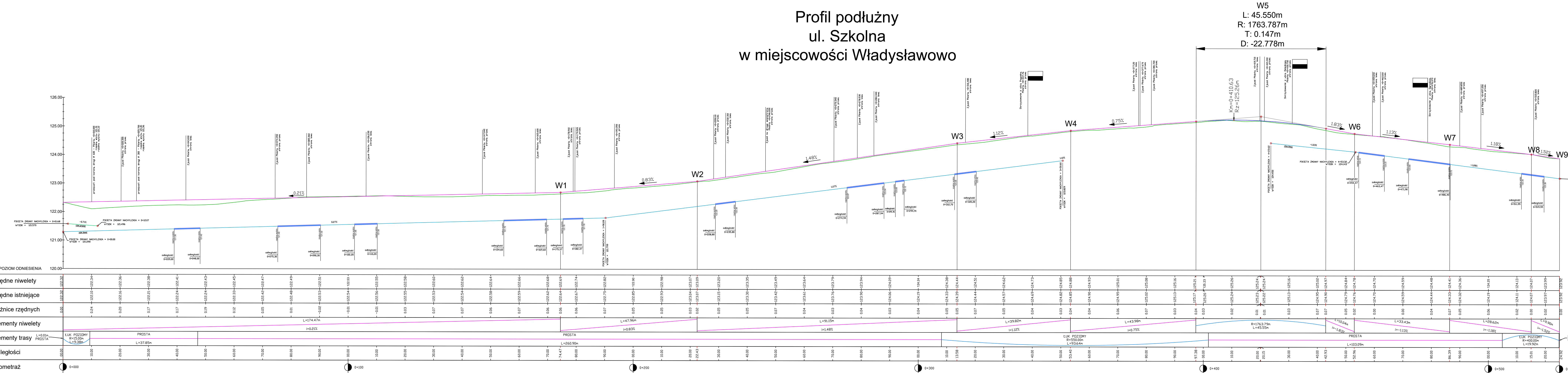
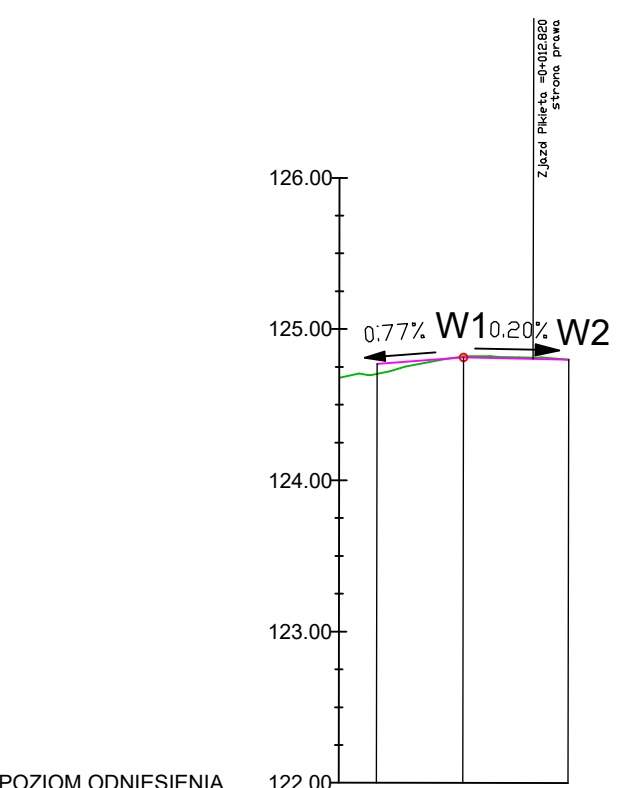


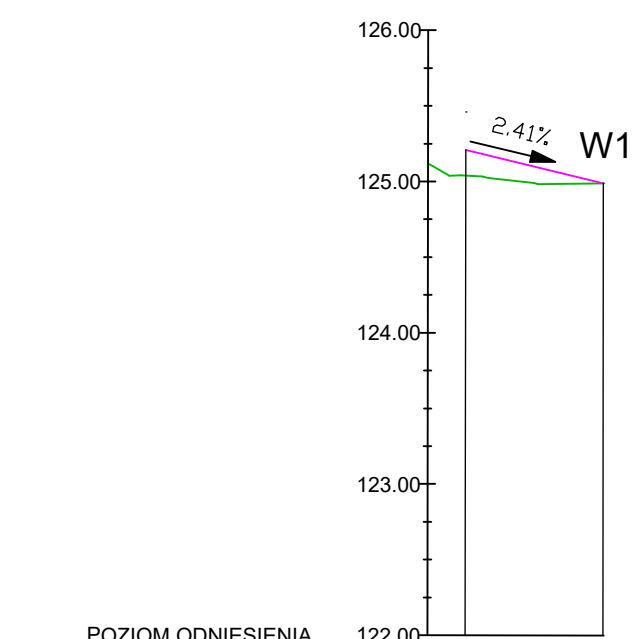
Profil podłużny
ul. Szkolna
w miejscowości Władysławowo



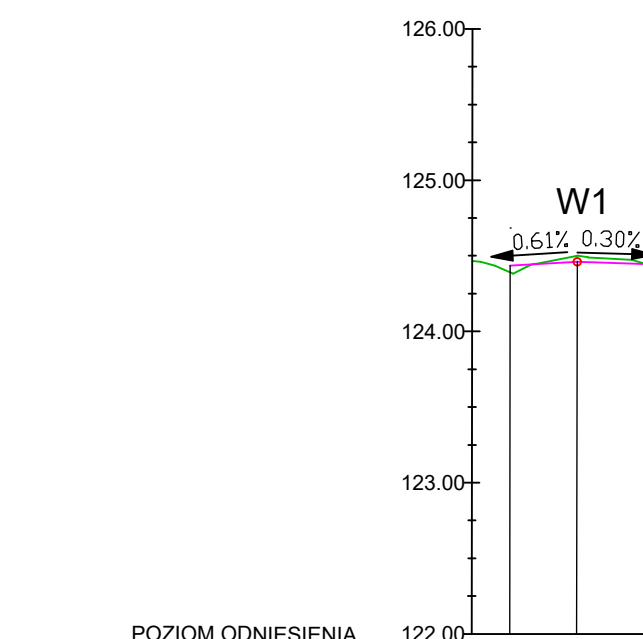
Profil podłużny
włączenie
w ulicę Pogodną



Profil podłużny
włączenie
w ulicę Osiedlową



Profil podłużny
włączenie
w ulicę Ogrodową



Legenda :

- elementy istniejące: teren istniejący
- elementy projektowane: niweleta projektowana, rów lewy projektowany, rów prawy projektowany, przepusty projektowane

JEDNOSTKA PROJEKTOWA
STM Inżynieria Tomasz Stolarczyk
Zdzisław Nowy 24
06-330 Chorzele

PROJEKT TECHNICZNY

Nazwa projektu: Przebudowa drogi gminnej ul. Szkolnej w miejscowości Władysławowo, Gmina Opogóra Górna od km 0+000 do km 0+524.92

Inwestor: Gmina Opogóra Górna
z siedzibą w Opogórze Górnej, ul. 25 Kwartalnego 1
06-406 Opogóra Górna

Adres inwestycji: działki nr 112, 80, 201, 300, 120, 304/2, 19/23 obręb 0033 Władysławowo Jednostka ewidencyjna 1602/07-2 Opogóra Górna

Nazwa rysunku: **PROFIL PODŁUŻNY**

mgr inż. Tomasz Stolarczyk
uprawnienia budowlane do projektowania w specjalności inżynierskiej drogowej

mgr inż. Dariusz Wroblewski
uprawnienia budowlane do projektowania w specjalności inżynierskiej drogowej

Skala: 1 : 50/500
Numer rysunku: Dr-05